

KÖZLEMÉNY

A településfejlesztéssel és településrendezéssel, a települési arculati kézikönyvvel és a településképi rendelettel összefüggő partnerségi egyeztetés szabályairól szóló 13/2017.(IV.28.) önkormányzati rendelet alapján Kapuvár Városi Önkormányzat ezúton tájékoztatja a T. Lakosságot, hogy

Kapuvár város és közigazgatási területére vonatkozó településszerkezeti és szabályozási tervének módosítása (msz: 18132)

45/2019. (III.28.) ÖKT. határozat:

Kapuvár Városi Önkormányzat Képviselő-testülete a győri Talent-Plan Tervező, Szolgáltató és Kereskedelmi Kft. által készített Kapuvár város és közigazgatási területére vonatkozó településrendezési eszközök módosításának tervdokumentációját jóváhagyja az alábbiak szerint:

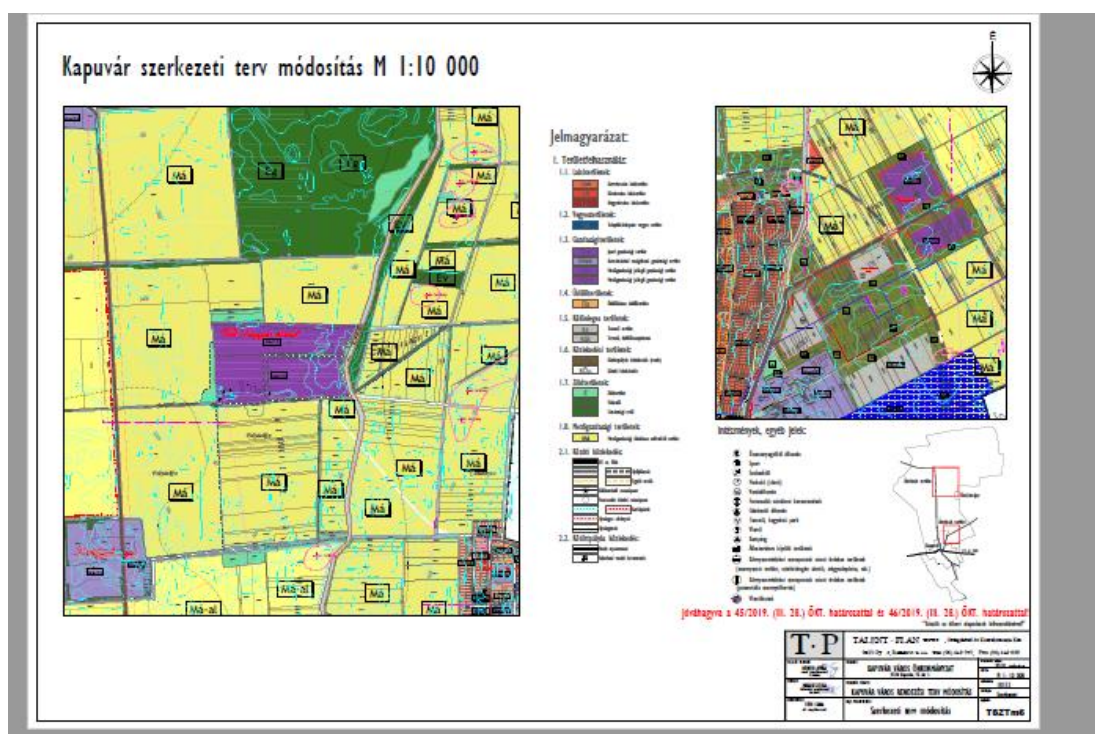
A Kapuvár, 0393 hrsz-ú külterület gazdasági ipari terület (Gip), véderdő terület (Ev), zöldterület (Z) és vízgazdálkodási terület (V) egésze gazdasági ipari terület (Gip) besorolást kap, kivéve a 'd' (árok) alrészlet, amely vízgazdálkodási övezetben (V) marad.

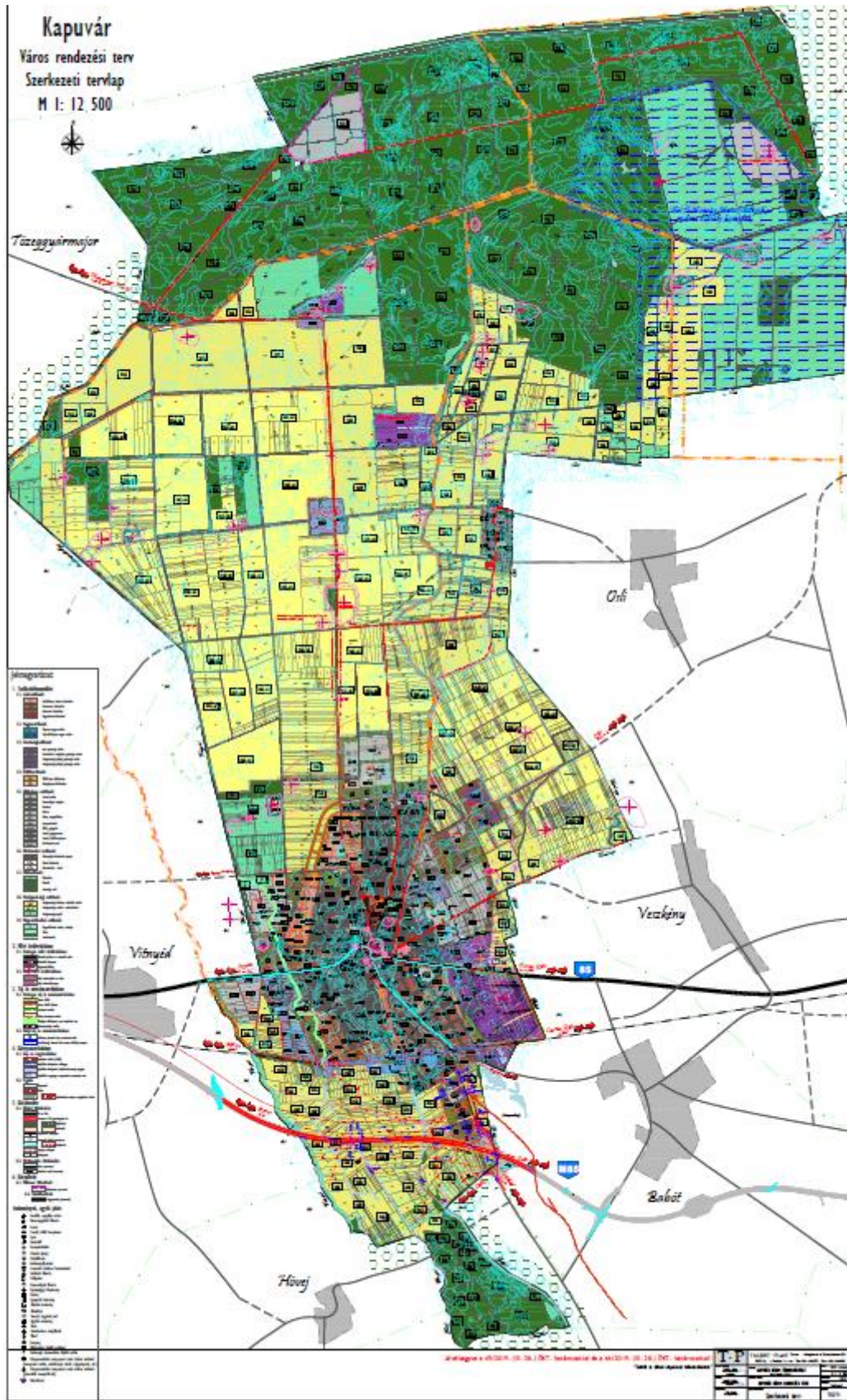
Az általános mezőgazdasági (Má) besorolású, 0657/18-0657/29, 0657/36, 0657/39-0657/47, 0633/40-0633/44 hrsz-ú területek véderdő (Ev) besorolást kapnak.

46/2019. (III. 28.) ÖKT. határozat:

Kapuvár Város Önkormányzatának Képviselő-testülete a győri TALENT-PLAN Tervező, Szolgáltató és Kereskedelmi Kft. által készített Kapuvár város és közigazgatási területére vonatkozó településszerkezeti terv módosítását és a módosításokkal egységes szerkezetbe foglalt településszerkezeti tervet a határozat 1. és 2. számú melléklete szerint elfogadja:

határozat 1.számú melléklete



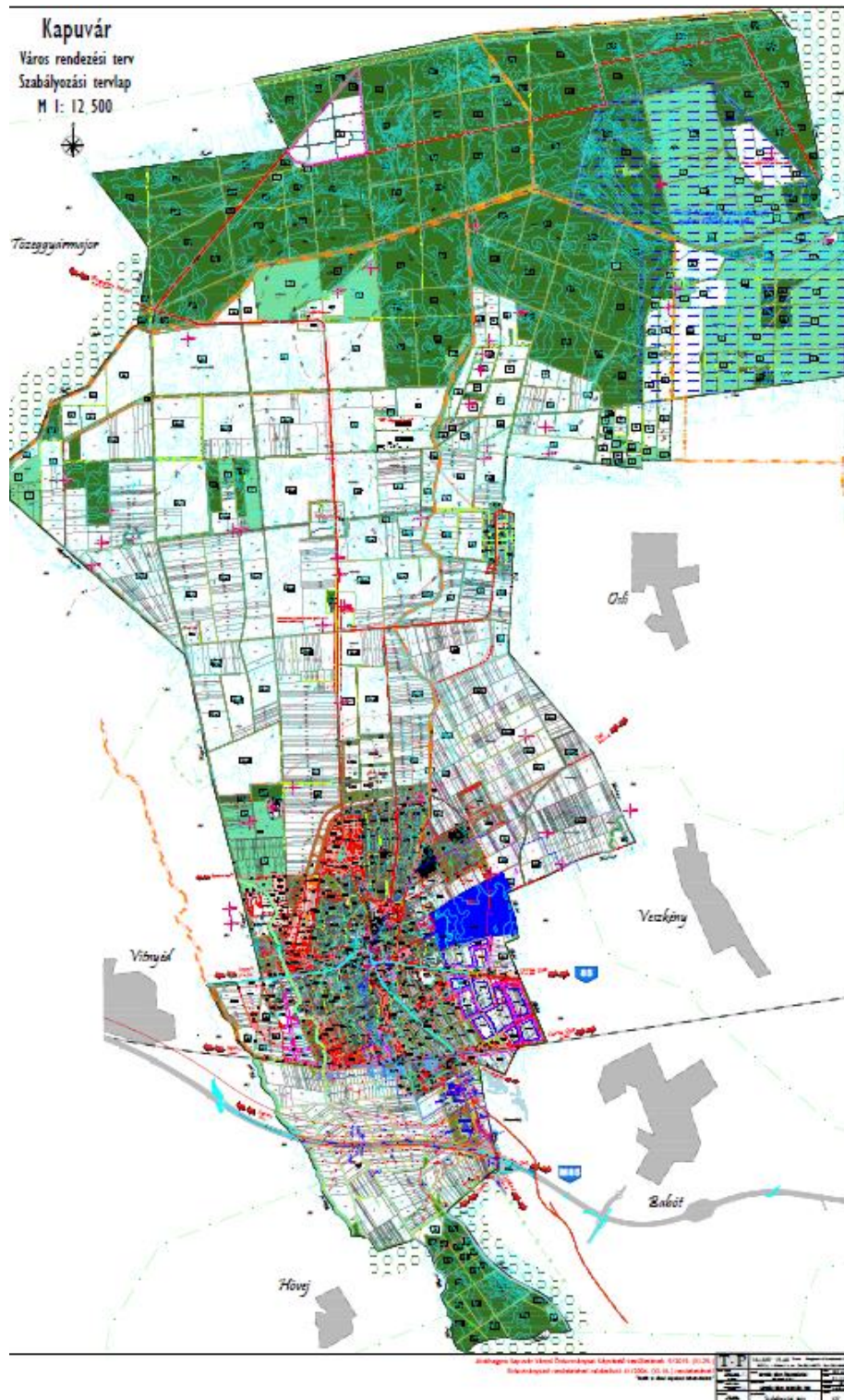


A 9/2019. (III.29) önkormányzati rendelettel a helyi építési szabályzatáról szóló 41/2004. (XI.16.) rendelet módosítását:

A módosítás tartalmazza:

A Kapuvár, 0393 hrsz-ú külterület gazdasági ipari terület (Gip), véderdő terület (Ev), zöldterület (Z) és vízgazdálkodási terület (V) egésze gazdasági ipari terület (Gip) besorolást kap, kivéve a 'd' (árok) alrészlet, amely vízgazdálkodási övezetben (V) marad.

Az általános mezőgazdasági (Má) besorolású, 0657/18-0657/29, 0657/36, 0657/39-0657/47, 0633/40-0633/44 hrsz-ú területek véderdő (Ev) besorolást kapnak.



A 9/2019. (III.29) önkormányzati rendelet megtekinthető az alábbi linken:

http://www.kapuvár.hu/onkormanyzat/rendelet/?doc4_op=detail&doc4_fid=9838&doc4_id=2331